Préfecture d'Indre et Loire

Liberté • Égalité • Fraternité
RÉPUBLIQUE FRANÇAISE

Direction Départementale des Territoires d'Indre et loire

Service Urbanisme Habitat

Plan de prévention des risques naturels prévisibles d'inondation

Val de Vienne

Document graphique 2

Vu pour être annexé à l'Arrêté Préfectoral du 09 Mars 2012
Pour le Préfet et par délégation,
Le Chef de Bureau,

Eric DUDOGNON

Echelle 1/10 000

Mars 2012

Zones A d'expansion des crues, inconstructibles sauf exceptions.

- A1 aléa faible
- A3 aléa fort
- A4 aléa très fort

Zones B inondables urbanisées, constructibles sous conditions.

- B1 aléa faible
- B1b aléa faible dans les zones d'urbanisation dense
- B1z aléa faible dans les zones d'urbanisation à dominante d'activités ou de services
- B3 aléa fort
- B3b aléa fort dans les zones d'urbanisation dense
- B3d aléa fort dans les zones d'urbanisation soumises à l'aléa "rupture de digue"
- B3z aléa fort dans les zones d'urbanisation à dominante d'activités ou de services

Zones P non inondables par la crue de référence

- P1 Chinon (zone remblayée, isolée en cas de crue)

1792 Date du repère de crue
39.65 Altitude NGF du repère de crue

1.5m Hauteur de submersion

43.12 PHEC - Cote des Plus Hautes Eaux Connues Altitudes "normales" (NGF - IGN 69)

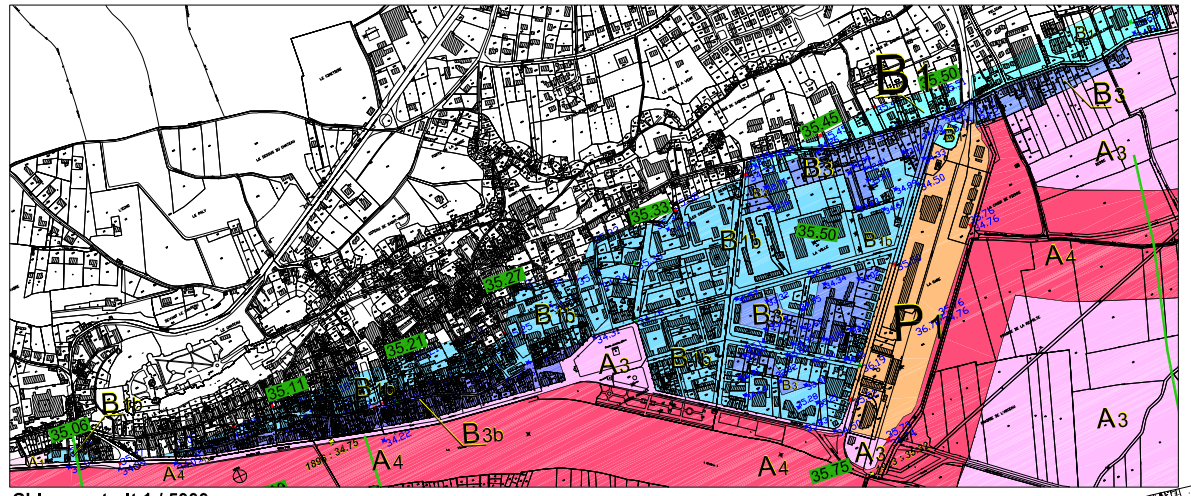

Chinon extrait 1 / 5000

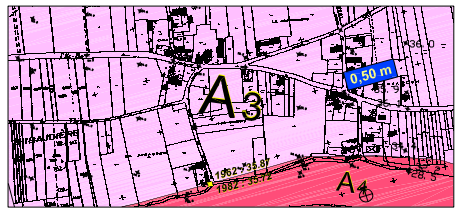

Cravant-les-Coteaux (Briançon) extrait 1 / 5 000

Chinon (Faubourg Saint-Jacques) extrait 1 / 5000

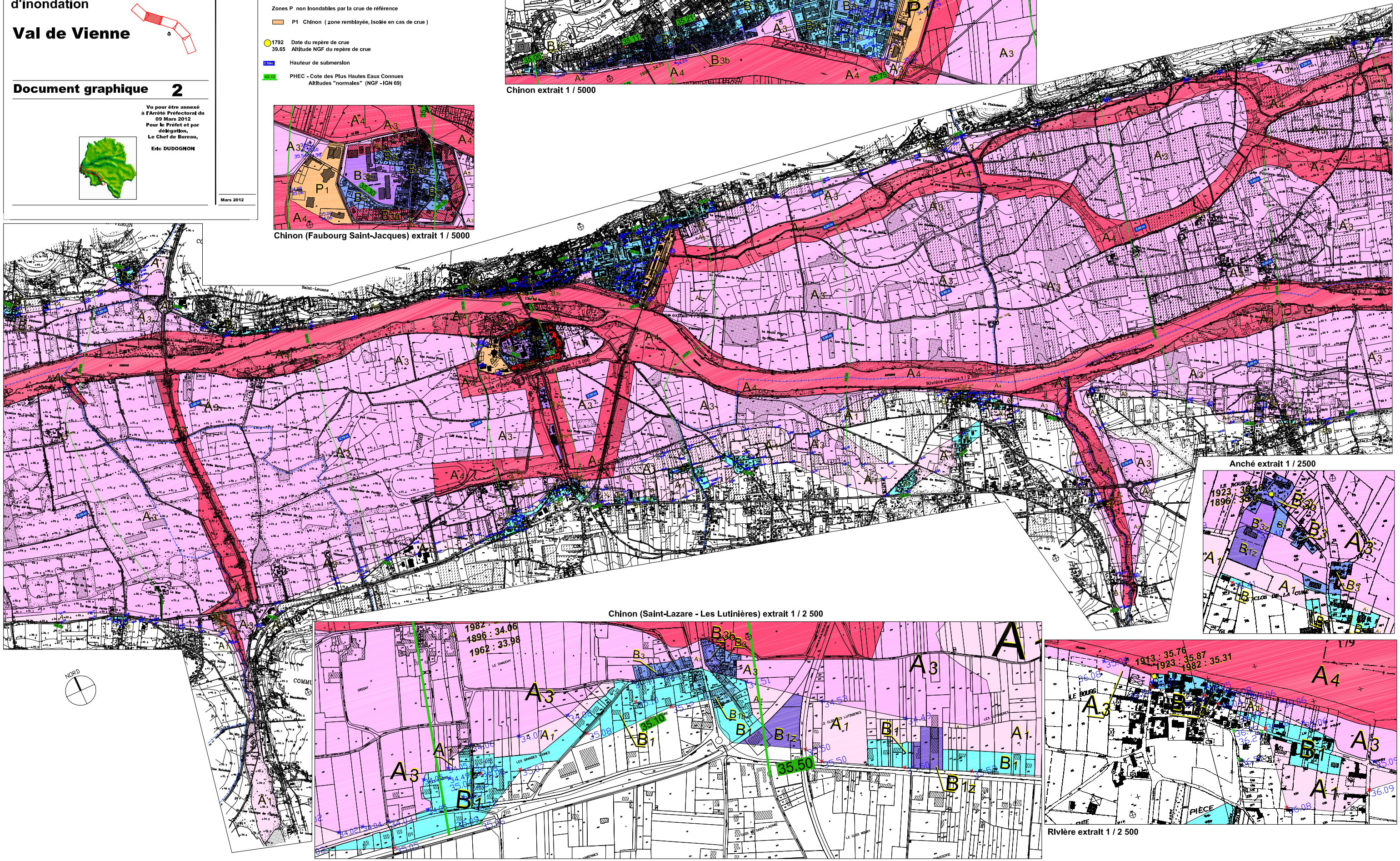

Anché extrait 1 / 2500

Chinon (Saint-Lazare - Les Lutinières) extrait 1 / 2 500

Rivière extrait 1 / 2 500