

Préfecture d'Indre et Loire



Liberté • Égalité • Fraternité

RÉPUBLIQUE FRANÇAISE

Direction
Départementale
des Territoires
d'Indre et Loire

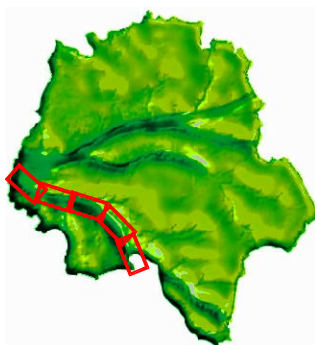
Service
Urbanisme
Habitat

Plan de prévention des risques naturels prévisibles d'inondation

Val de Vienne

Dossier de consultation et d'enquête publique

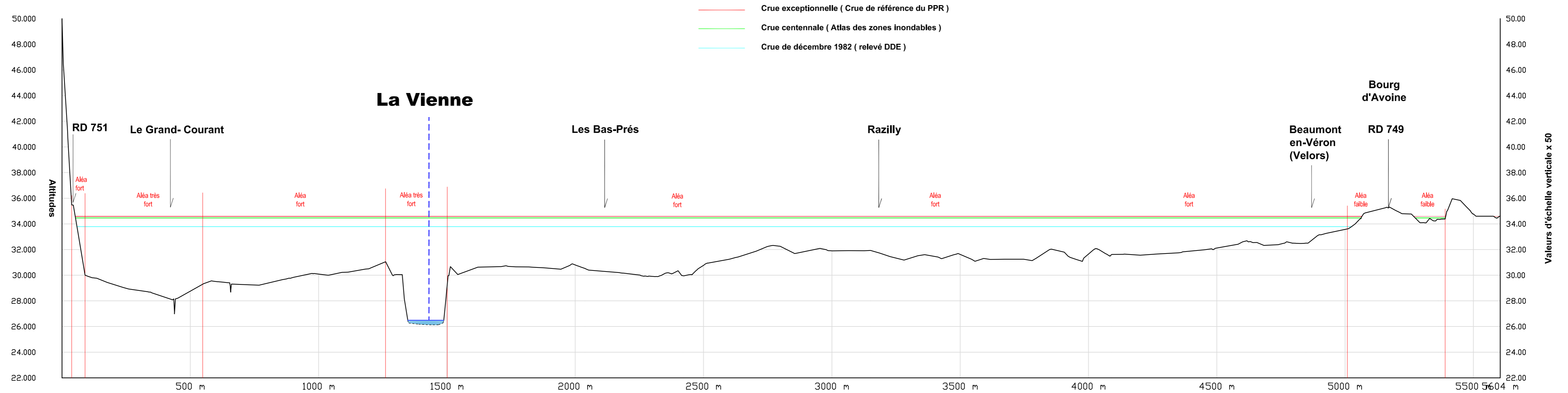
Coupes types de la vallée



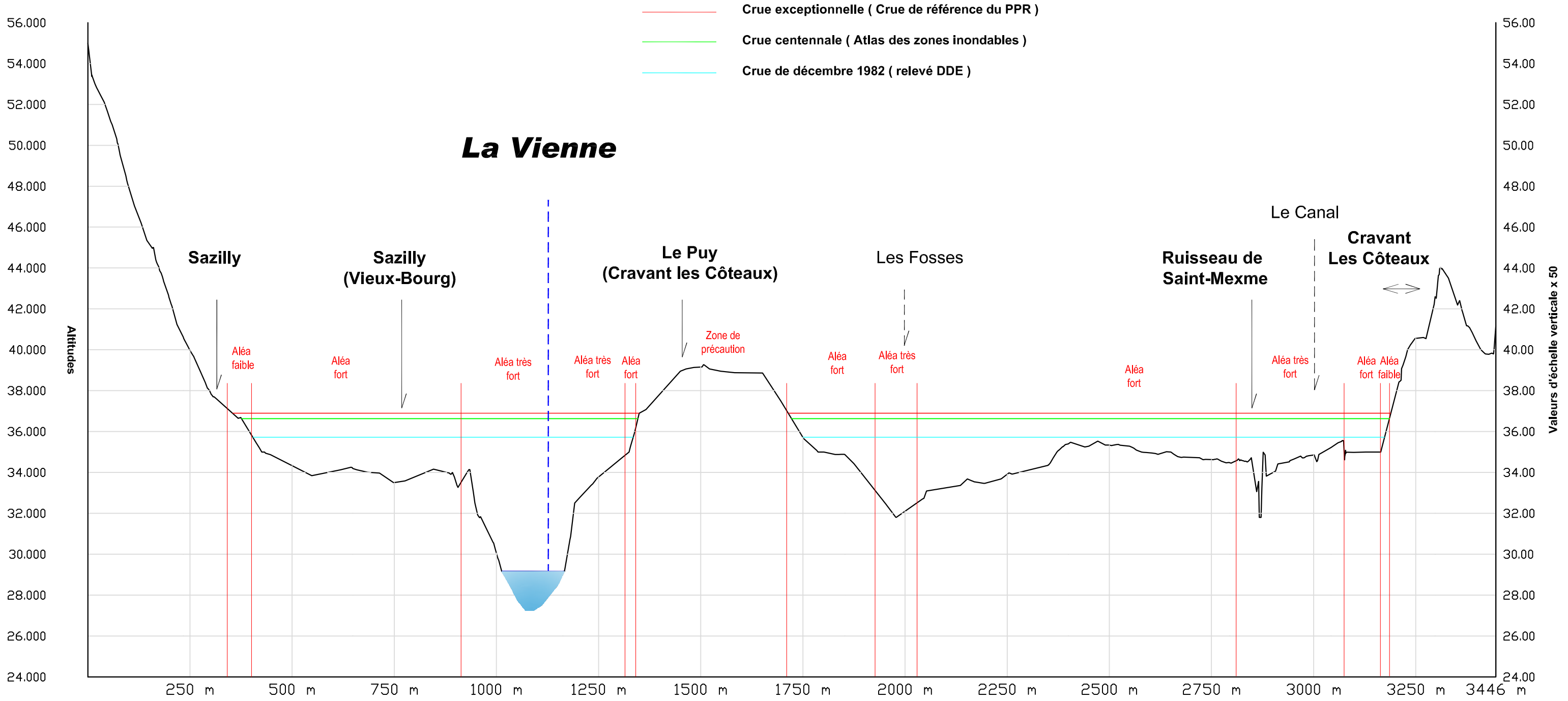
***Dossier de
consultation
et d'enquête
publique***

Mai 2011

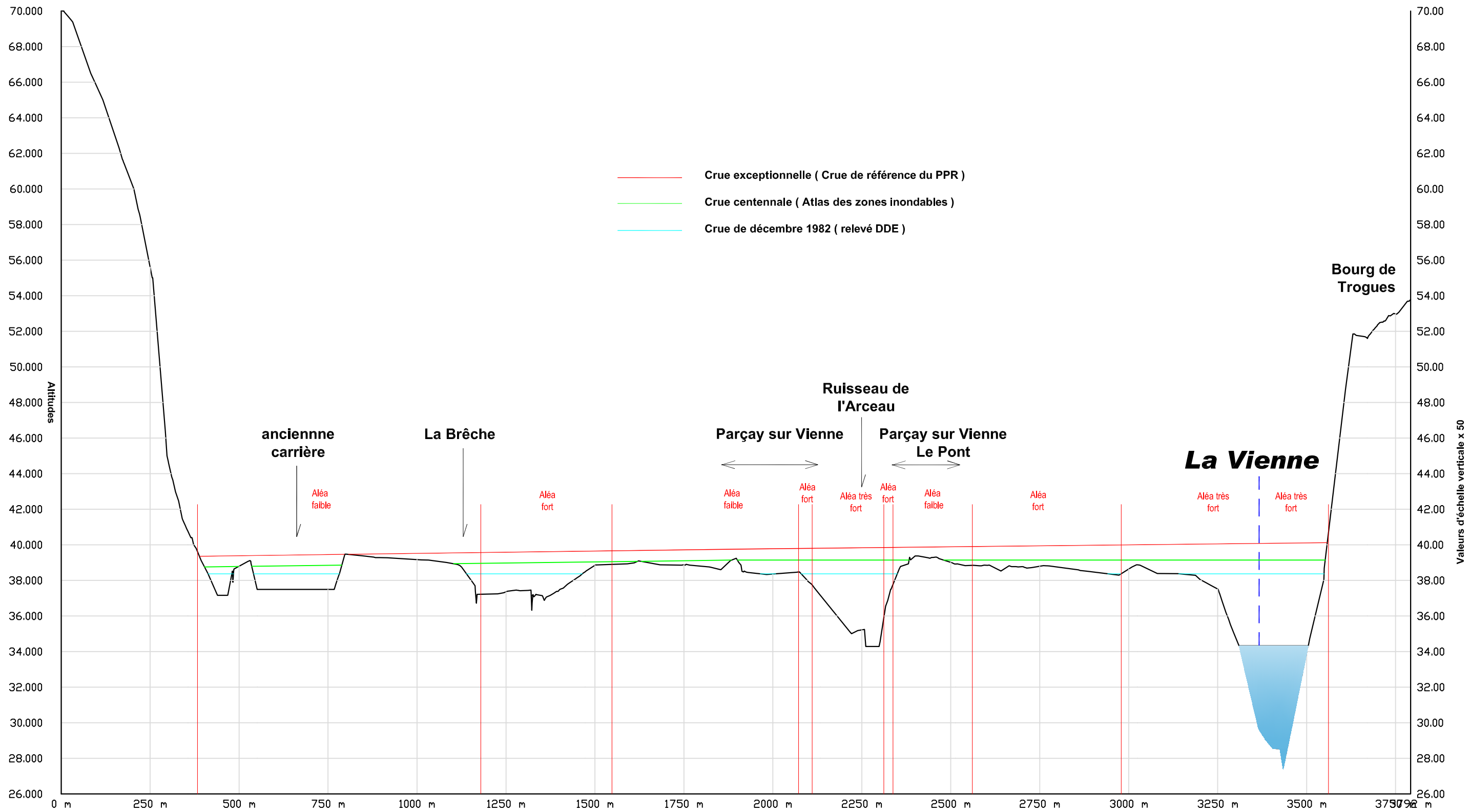
Couziers - Avoine (Coupe A-A')



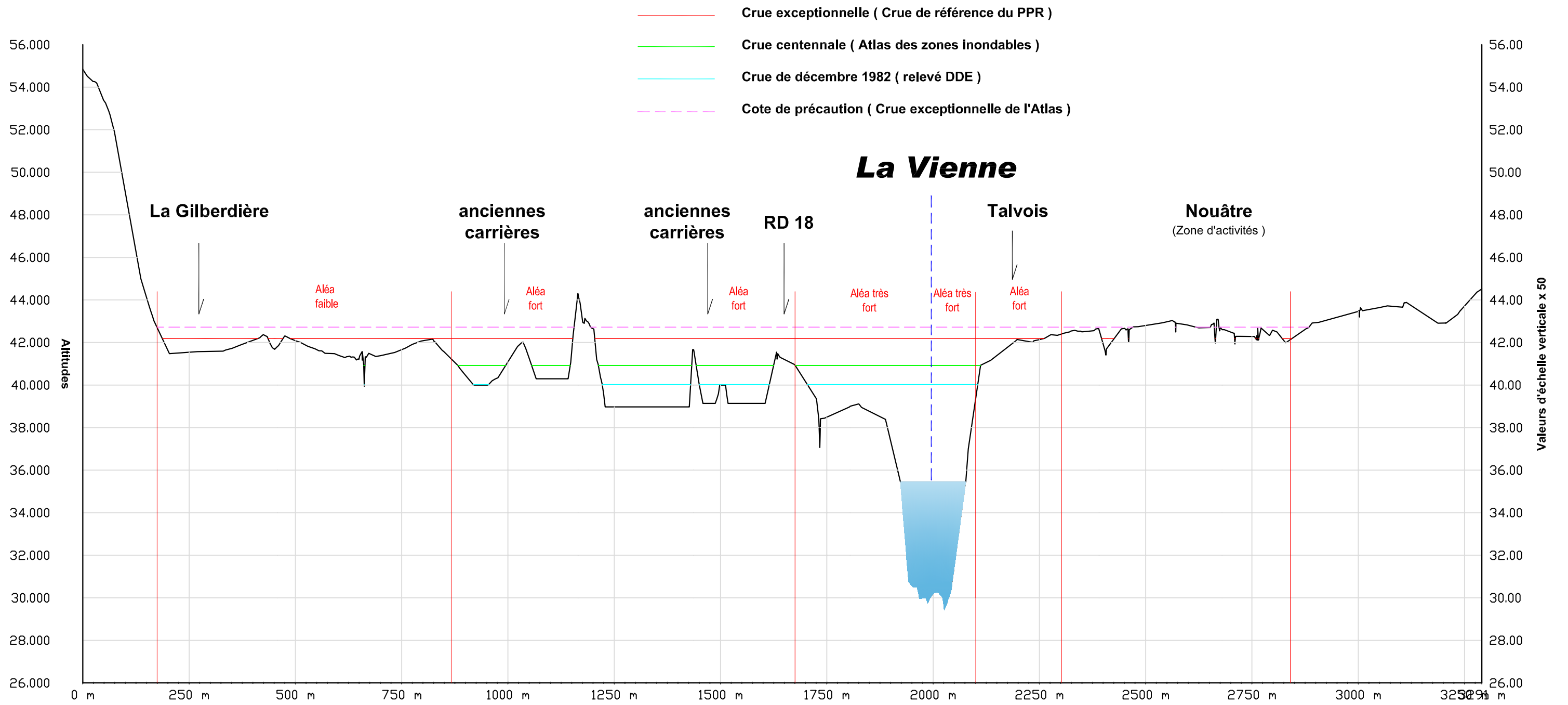
**Sazilly - Le Puy - Cravant les Côteaux
(Coupe B-B')**



**Parçay sur Vienne - Trogues
(Coupe C C')**



**Marcilly - Talvois - Nouâtre
(Coupe D-D')**



Marcilly - Confluence Vienne / Creuse - Nouâtre (Coupe E-E')

- Crue exceptionnelle (Crue de référence du PPR)
- Crue centennale (Atlas des zones inondables)
- Crue de décembre 1982 (relevé DDE)
- - - Cote de précaution (Crue exceptionnelle de l'Atlas)

La Vienne

