

Commune d'**AMBOISE**

PLAN D'EXPOSITION AUX RISQUES NATURELS PRÉVISIBLES

MOUVEMENTS DE TERRAIN

ZONAGE



ZONE BLANCHE 
ZONE ROUGE 
ZONE BLEUE  (5 secteurs B1 à B5)

SECTEUR B1 exposé aux risques

- effondrement de cavités souterraines
(niveaux de risque faibles et moyens)

SECTEUR B2 exposé aux risques

- glissement de terrain
(niveaux de risque faibles et moyens)

SECTEUR B3 exposé aux risques

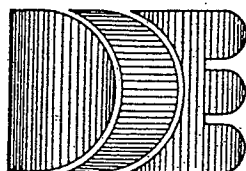
- effondrement de cavités souterraines
(niveau de risque moyen)
- glissement de terrain
(niveau de risque faible)

SECTEUR B4 exposé aux risques

- chute de blocs rocheux
(niveau de risque faible)

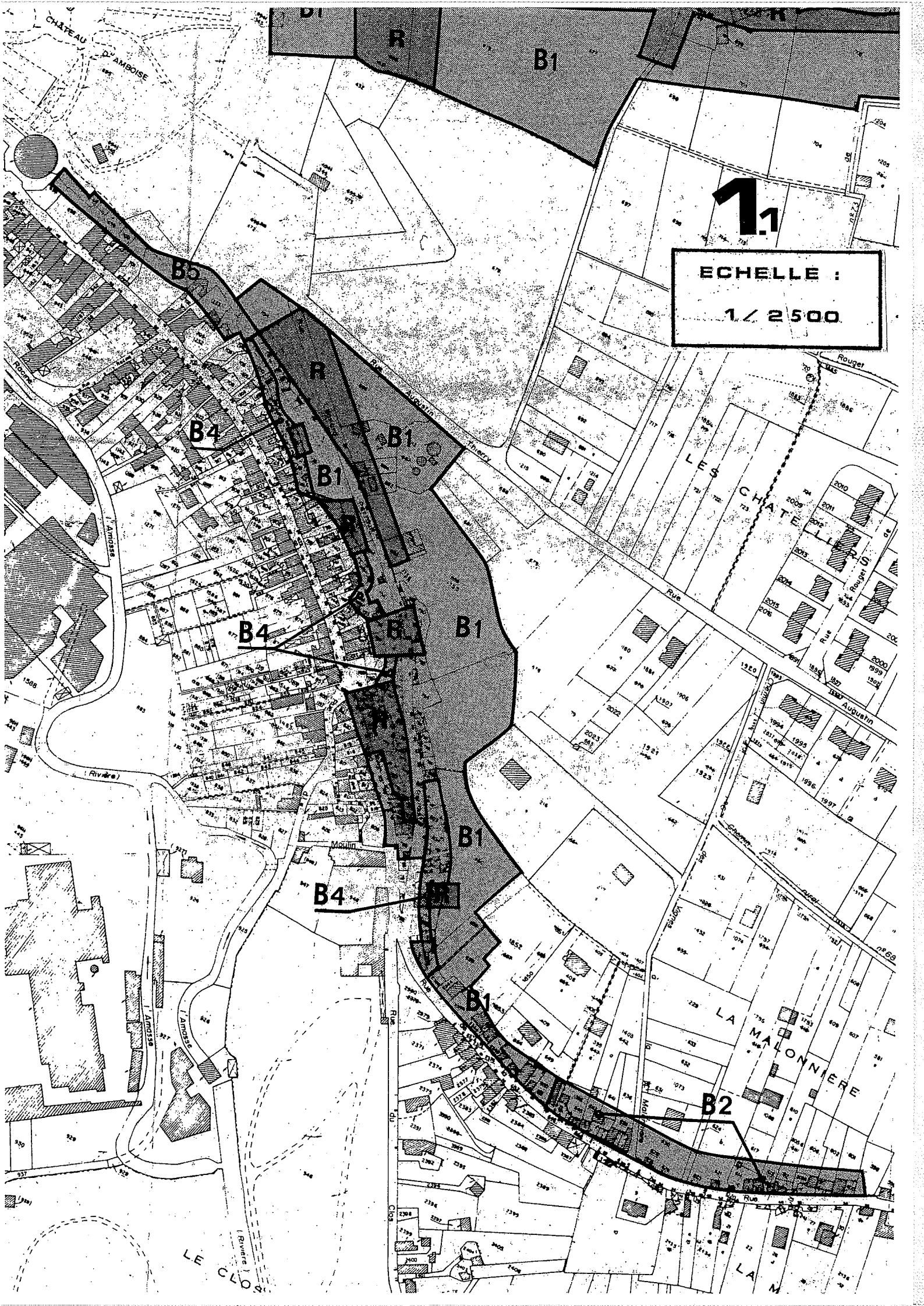
SECTEUR B5 exposé aux risques

- instabilité du mur d'enceinte du château
(niveau de risque moyen)



Equipement

Groupe d'Etudes et de Programmation
Direction Départementale d'Indre et Loire



1.1

ECHELLE :
1 / 2500

B3

B4

B1

R

B1

B4

B1

B1

B4

B1

B1

B2

LE CLOS

LA MALONNIERE

LES CHATELLERIE

Auguin

Rougerie

CHATEAU
D'AMBOISE

MAISON

Maguin

MAISON

MAISON

CLOS

LA MALONNIERE

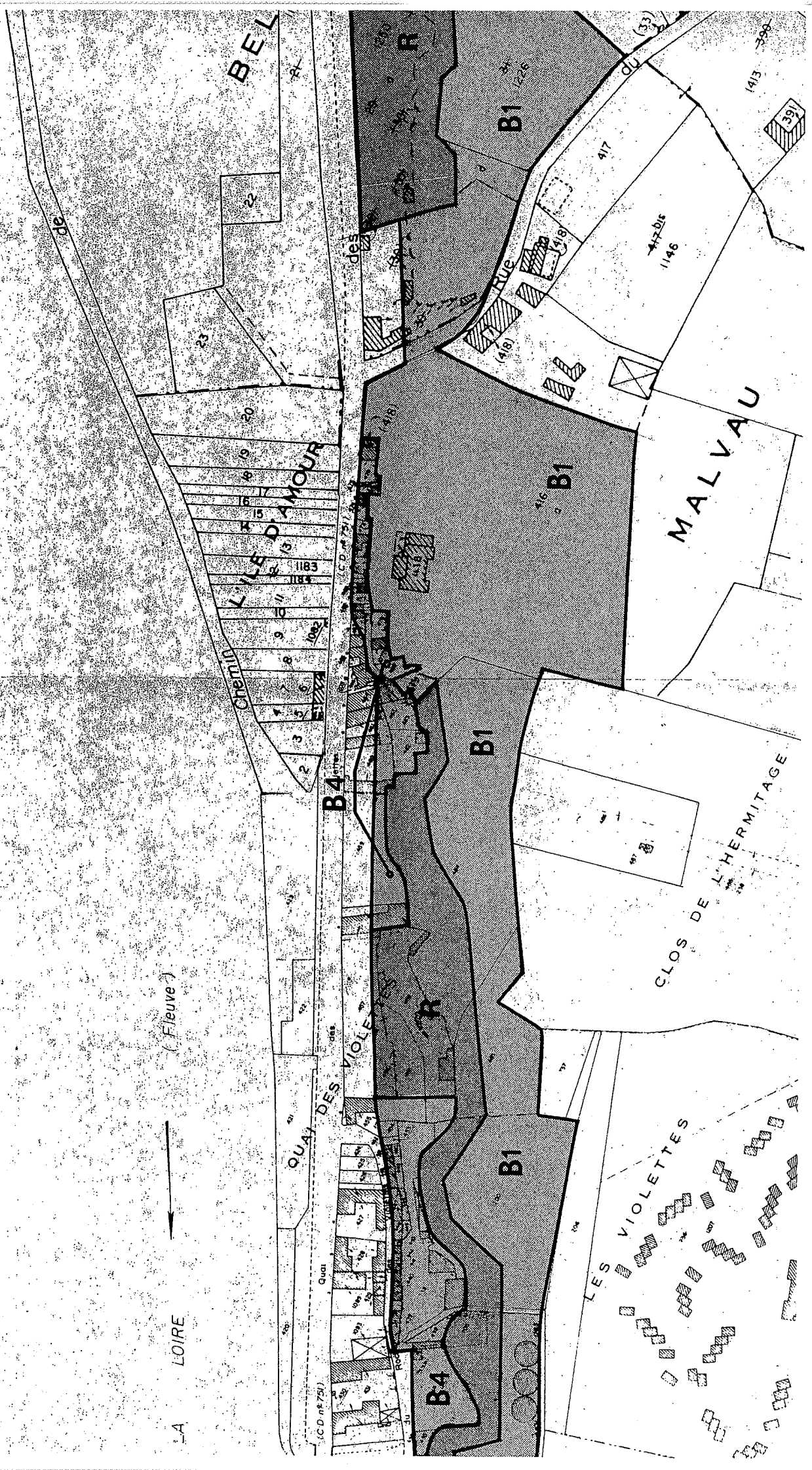

1.3

ECHELLE :

1 / 2 500

LA LOIRE

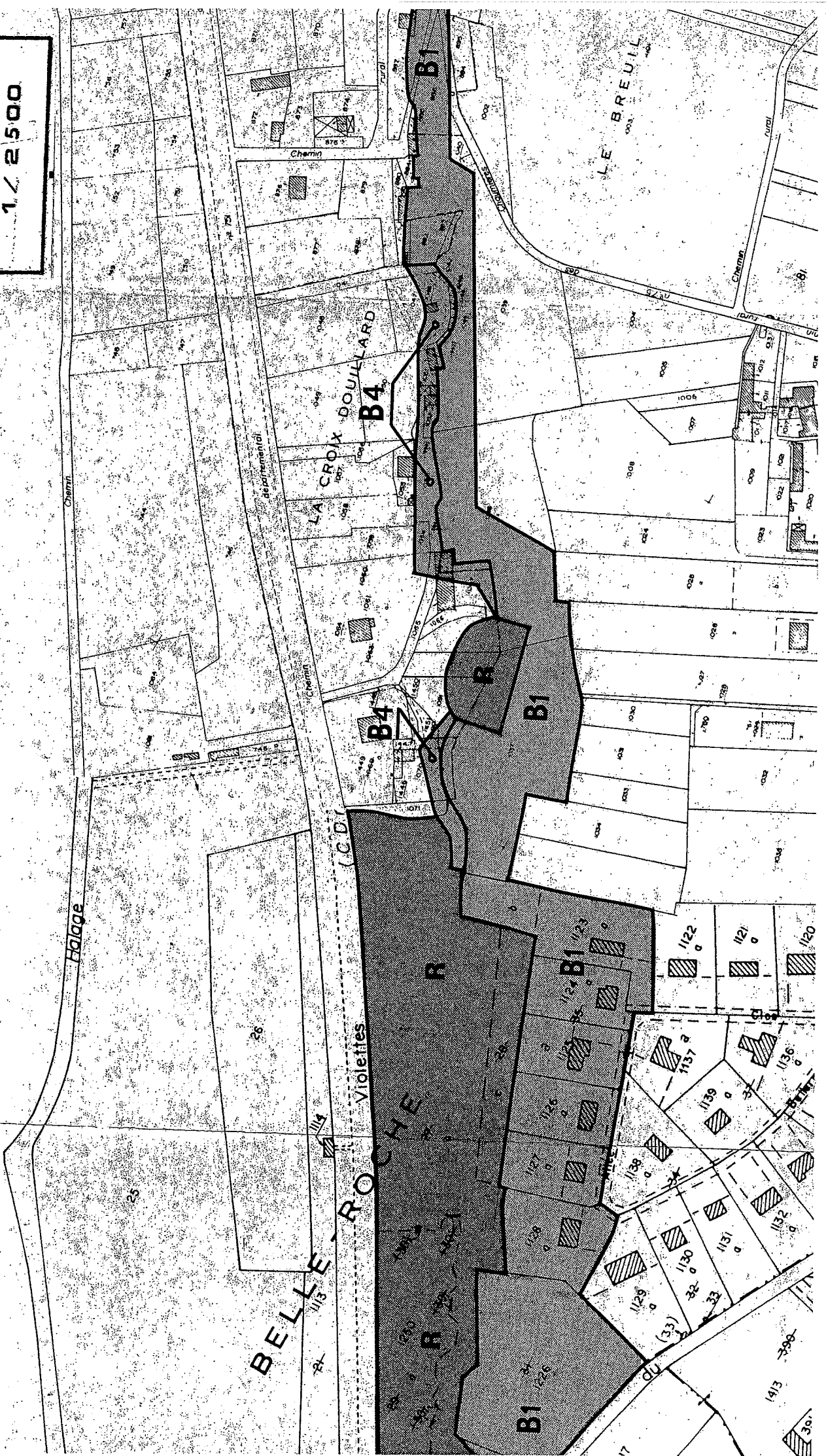
(Fleuve)



1.4

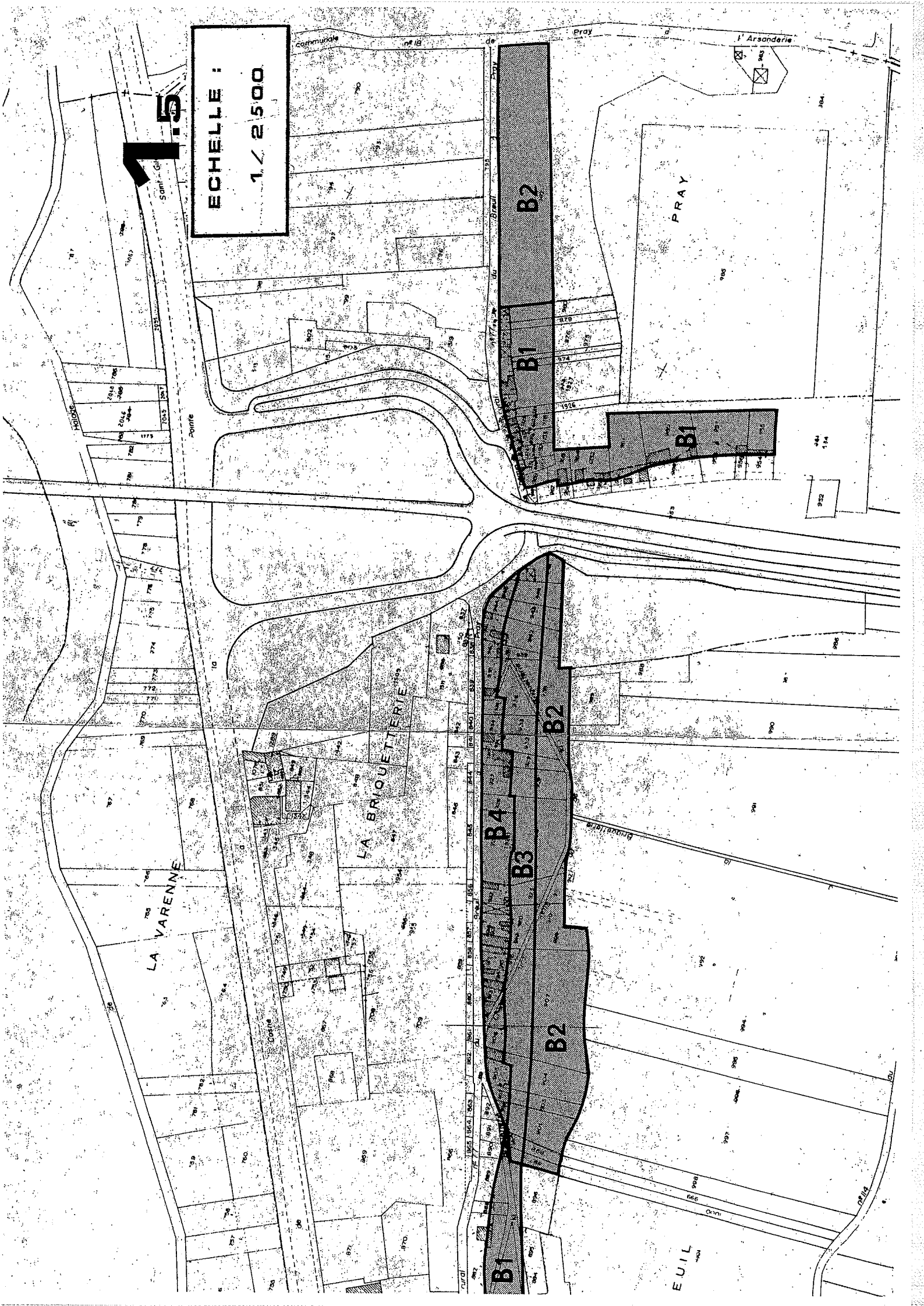
ECHELLE :

1 / 2500



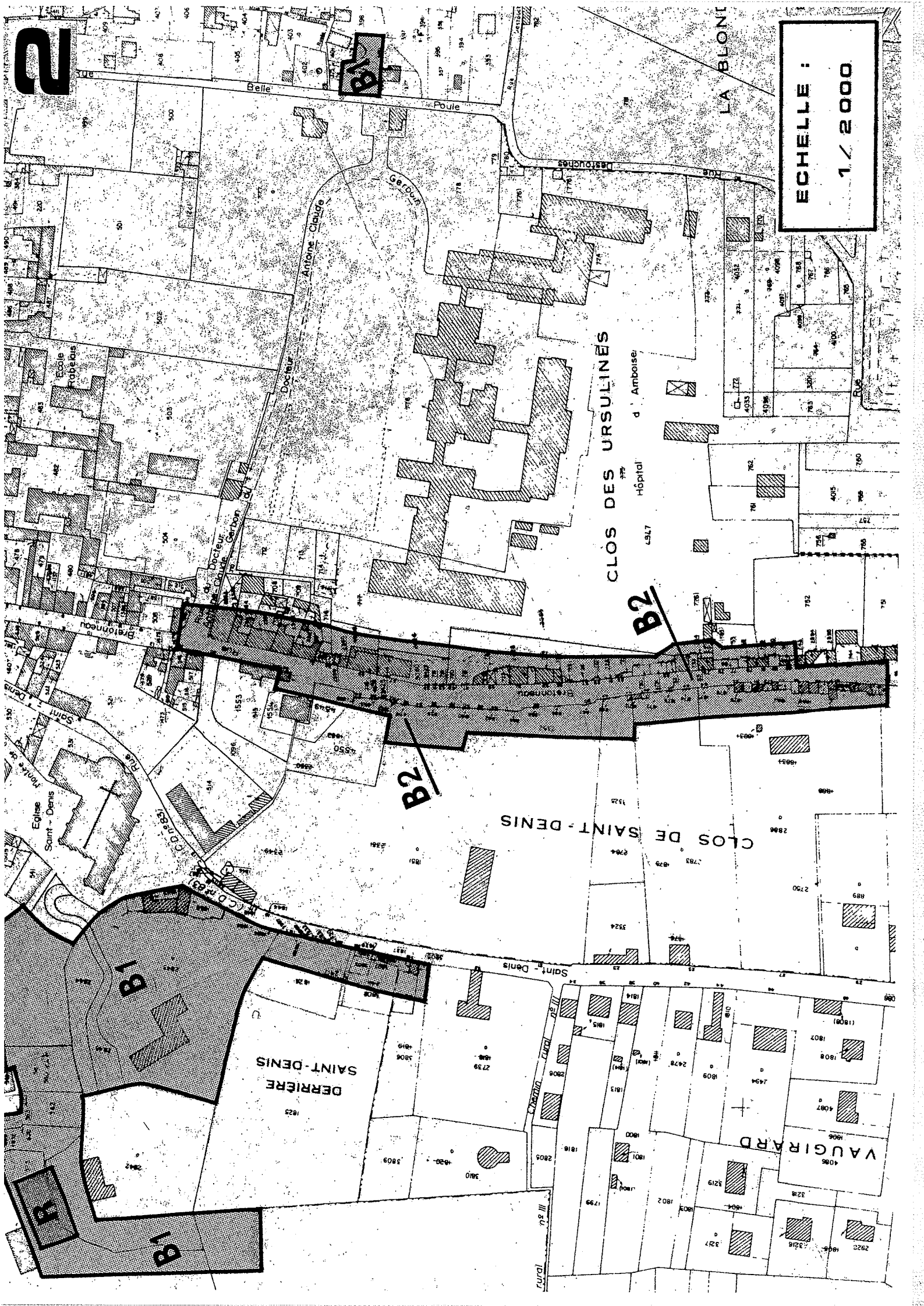
1:5

**ECHELLE :
1 / 2500**



2

ECHELLE : 1 / 2 000



B2

B2

B1

B1

SAINTE-DENIS
DERRIERE

CLOS DE SAINT-DENIS

CLOS DES URSULINES

LA BLONNIE

VAUGIRARD

Eglise
Saint-Denis

Hôpital

d'Amboise

Antonin Clouge

Doctor
Carbon

Doctor
Amboise

Saint-Denis

Rue de
la Vaugirard

Rue de
la Derrière

Geroult

Belle
Poule

Antonin
Clouge

Doctor
Amboise

Doctor
Carbon

Eglise
Saint-Denis

Hôpital

d'Amboise

Clos
des Ursulines

Clos
de Saint-Denis

Rue
de la Vaugirard

Rue
de la Derrière

Rue
de Saint-Denis

Rue
de la Blonnie

Rue
d'Amboise

Rue
de l'Hôpital

Rue
de la Blonnie

Rue
de la Blonnie

Rue
de la Blonnie

Rue
de la Blonnie

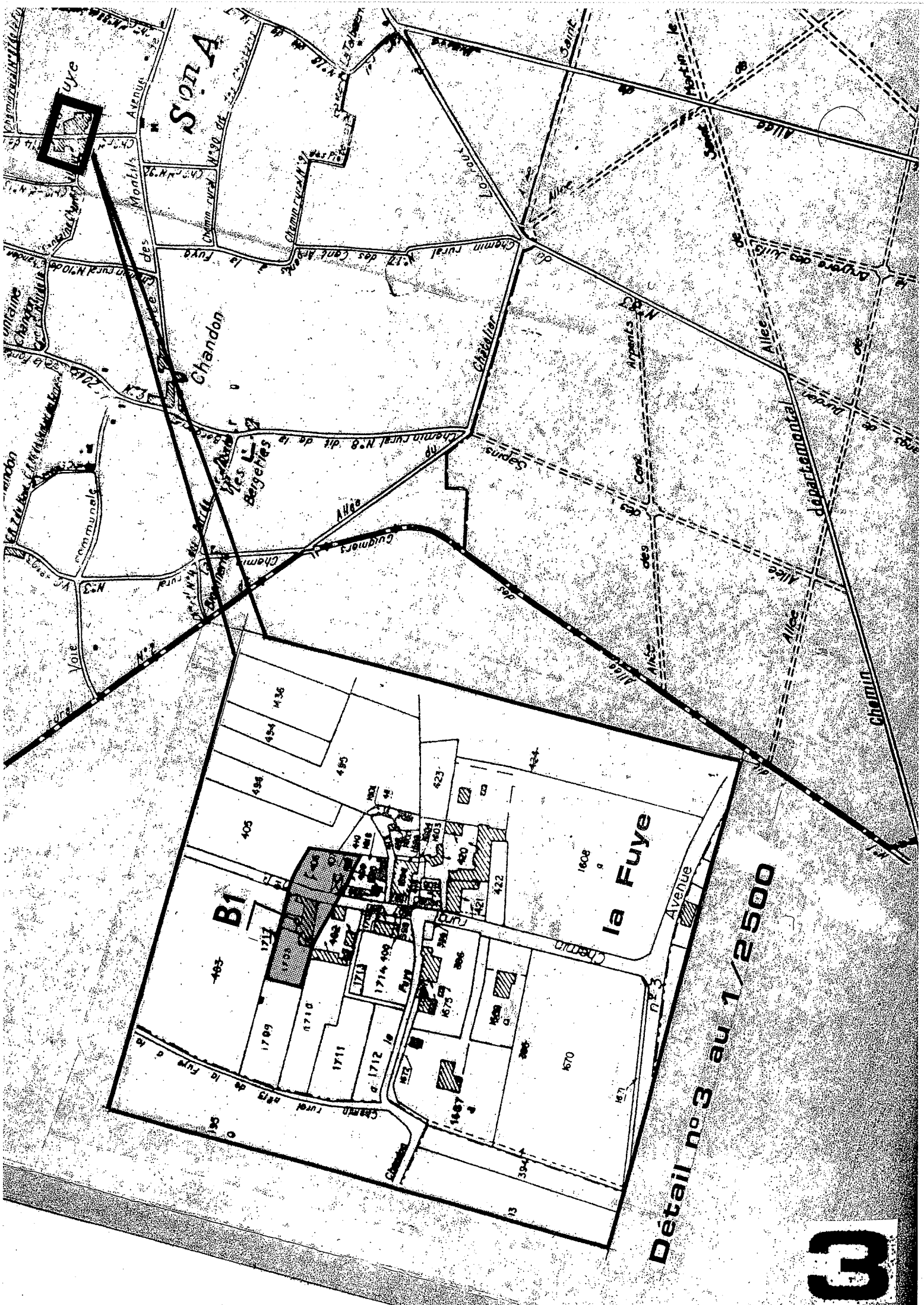
Rue
de la Blonnie

Rue
de la Blonnie

Rue
de la Blonnie

Rue
de la Blonnie

Rue
de la Blonnie



Détail n°3 au 1/2500



Détail n° 4 au 1 / 1250

